

KULTUREN



Kv Trädgården 11

fornlämning 73, Lunds stad,

Lunds kommun, Skåne

Geoteknisk undersökning 2010

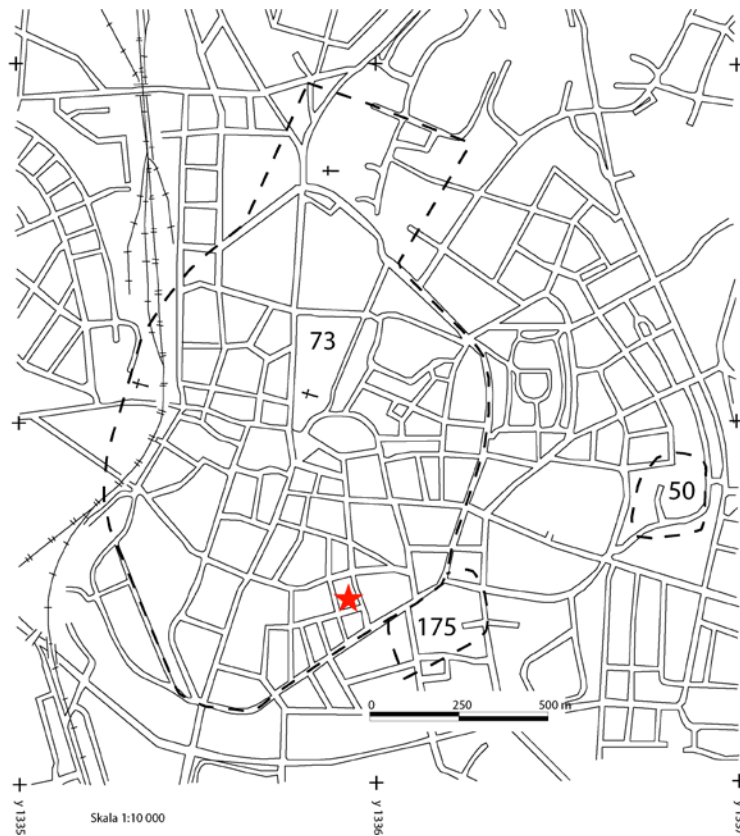
KULTURMILJÖRAPPORT 2013:15

GERTIE ERICSSON

KULTURHISTORISKA FÖRENINGEN FÖR SÖDRA SVERIGE

Innehåll

Inledning	3
Fornlämningsmiljö	4
Tidigare arkeologiska iakttagelser.....	6
Genomförande och resultat.....	8
Borrproverna	8
Provgroparna	9
Sammanfattning	10
Administrativa och tekniska uppgifter	11
Referenser.....	12



Figur 1. Lunds medeltida stad, fornlämning 73, med platsen för undersökningen markerad med röd stjärna.

Inledning

Inez Möllers stiftelse planerar att uppföra en ny byggnad med källare i kv Trädgården 11 i Lund. Den planerade nybyggnationen omfattar ca 187 m² och hela byggnaden kommer att förses med källare. Källarens golvyta kommer att vara belägen ca 1,85 m under nuvarande marknivå. Länsstyrelsen i Skåne uppdrog åt Kulturen att göra en förundersökning vilken utfördes i oktober år 2010 (Lst. dnr: 431-10061-10). För att utreda grundläggningsförhållandena på platsen genomfördes även en geoteknisk undersökning, enligt Länsstyrelsens beslut (lst.dnr: 431-1340-11) vilket även övervakades av personal från Kulturen.

Fornlämningsmiljö

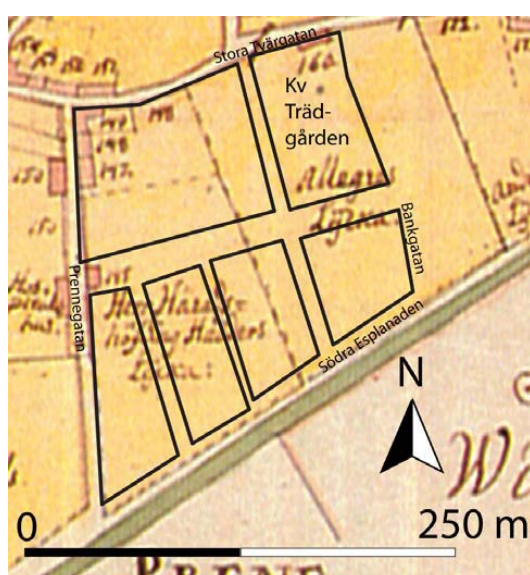
Kv Trädgården är beläget i en del av Lund som kallas *Nya stan*, i den sydöstra delen av det medeltida stadsområdet. Det är ett område som är dåligt belyst utifrån det arkeologiska källmaterialet. Under efterreformatörisk tid utnyttjades området i huvudsak som ängsmark och det var mycket sporadiskt bebyggt. Stora Tvärgatan i norr är den enda gata kring kvarteret som är av medeltida ursprung. Gatan kallades i de äldre stadskartorna för *Mårten Larss strätt* (år 1669), *Tvärgatan* (år 1783) och slutligen *Stora Tvärgatan* (år 1837) (André & Högstedt 1990 s 16, 34, 67). *Nya stan* är en enklav i stadskärnans sydöstra del, som avviker genom sitt rätvinkliga gatunät och regelbundna tomtstrukturer. Området utgörs av de sex kvarter som innesluts av rektangeln mellan Stora Tvärgatan i norr, Bankgatan i öster, Södra Esplanaden i söder och Prennegatan i väster (figur 3). Det lades ut och bebyggdes på 1870 talet, på ett förut obebyggt område, kallat Ripas äng (Bevaringskommittén 1980 s 18f). Stadsdelens tillkomst kan ses mot bakgrund av den snabba samhällsförändring i form av industrialisering och befolkningsökning, som skedde även i Lund. År 1872 vädjade Lunds äldre arbetareförening i en skrivelse till stadsfullmäktige om stöd i form av billig eller gratis tomtmark som kunde bebyggas med arbetarbostäder. En av stadens inflytelserika män, rådmann A Ripa, inkom ungefär samtidigt med en ansökan om att få tomtindela det aktuella området. Ansökan innehöll även ett genomarbetat planförslag, där han erbjöd sig att utan kostnad skjuta till mark för anläggandet av nya gator och avstå en del av södra stadsvallen för en där tilltänkt promenad. Tomterna skulle säljas billigt och med sådana betalningsvillkor att en mindre bemedlad person kunde erhålla byggnadsplats. I tidens anda föredrog staden att stödja Ripas förslag framför att agera själv och arbetareföreningens ansökan avslogs, medan Ripas förslag godkändes. Stadsdelen byggdes ut under en tioårsperiod med en enhetlighet både beträffande byggnaderna och dess befolkning. *Nya stan* blev en typisk arbetarstadsdel, även om det ofta var hantverkare som uppförde och ägde husen (Bevaringskommittén 1980 s 18). Fastigheten Trädgården 11 har inte varit bebyggd mot gatan, där nybyggnationen är planerad att ske. Däremot byggdes det på tomtgränsen mellan Trädgården 11 och 8 år 1893 en fabrik, i vilken en bryggeriverksamhet bedrevs fram till omkring år 1950, och sedermera även en cykelaffär.

Den aktuella fastigheten sammanfaller med tomt 160 enligt Anders Andréns tomtrekonstruktion (André 1984 s 19). Tomten är endast rekonstruerad efter Espmans karta från år 1783 (André & Högstedt 1990 s 34). Inga tomter har kunnat lokaliseras i området efter 1691 års sjättepenninglängd (Carlquist 1924). Inte heller äldre arrendebrev kan upplysa om tomtindelning och ägoförhållanden. Enligt Espmans karta återfinns tomten som *Herr assessor Allegres arfvings hus och lycka* (André & Högstedt 1990 s 34). Sannolikt har tomten utgjort en lycka långt tidigare och på en senare odaterad karta återfinns samma tomt med samma huskropp som *Ebersteins lycka* (André & Högstedt 1990 s 55). Sannolikt revs denna byggnad under loppet av 1800-talet då Ripas äng omnämns som obebyggd och på en karta från år 1853 är tomten karterad som obebyggd. Det kan konstateras att nuvarande kvarteret Trädgården under 1700- och 1800-talen utgjorde en mindre del av en större tomt som åtminstone under slutet av

1700-talet varit bebyggd med en huskropp norr om den aktuella fastigheten. Resterande del av tomten förefaller ha använts som lycka för odling eller ängsmark (figur 3)(Johansson Hervén 1998). Kvarteret är beläget i den sydöstra delen av det medeltida stadsområdet, strax innanför stadsvallen. Tomtrekonstruktionen i detta område är helt baserat på en karta av Espman från år 1783 (André & Högstedt 1990 s 34). Tomten kallas på den kartan för "lycka" och tomten var endast bebyggd i den norra delen, resten låg som äng. Såväl det berörda kvarteret som området Nya stan har ett för Lunds vidkommande mycket lågt arkeologiskt kunskapsläge. Få observationer har gjorts vilket delvis hänger samman med att en stor del av bebyggelsen har relativt hög ålder, då de uppfördes under 1800-talets senare del och därmed före Kulturens bevakning av grävningar inom staden.



Figur 2. Kv Trädgården, befintliga byggnader markerade med grått, med planerad exploateringsyta markerad med grönt, och 2010 års förundersökningsschakt markerade med rött.



Figur 3. Utsnitt ur Espmans karta från år 1783 (ur André & Högstedt 1990 s 34), med dagens fastighetskarta ovanpå markerad med svart, de kvarter och gator som utgör Nya stan. Det aktuella kvarteret är markerat med kv Trädgården.

Tidigare arkeologiska iakttagelser


Några få observationer finns från kvarteret Trädgården, samt två från det omedelbara närområdet. Uppgifterna är till stora delar hämtade ur Kulturens LA-arkiv.

- Kv Trädgården 3, vintern åren 1927-28: En uppteckning efter uppgifter lämnade av arbetare som genomförde en grundgrävning för fastigheten i kvarterets nordöstra hörn. Uppteckningen lyder: *Vid grundgrävning för huset... anträffades på ca 1,5 meters djup en ugn murad av tegel i stort format. Mitt under det hus som tidigare stod på platsen anträffades en rund brunn av gråsten. Denna brunn grävdes delvis bort, men nedre delen fylldes och övertäcktes.* Läget för huset sammanfaller väl med läget för Assessor Allegres hus och de byggnadslämningar som beskrivs av arbetarna kan sannolikt tillskrivas denna stadsgård (Johansson Hervén 1998).
- Kv Trädgården 4-5, oktober år 1930: En sektionsuppmätning gjordes av Ragnar Blomqvist vid en grundgrävning på fastigheten norr om den aktuella tomten. Sektionen visar en relativt homogen lagerbild med ca 1,2–1,3 m kulturlager över gul moränlera. I det nordvästra hörnet fanns avvikande geologiska markbetingelser i form av vitt grus och slammad lera, vilket kan tyda på ursprungliga fuktdrag eller ett vattensjukt område. Inga andra iakttagelser gjordes vid grundgrävningen.
- Kv Trädgården 10, år 1997: Med anledning av separering av dag- och spillvatten samt nedläggning av dränering, gjordes en undersökning som visade äldre odlade kulturlager, med ytterst få inslag av träkol, bränd lera och dylikt. Detta kan tyda på att området under lång tid ej utnyttjats för bebyggelse eller någon annan form av mera omfattande aktiviteter. Kulturlagren var något nedmyllade, vilket kan indikera att ytan redan under medeltiden utnyttjats för odling. Den eftermedeltida bilden av ett obebyggt område verkar även överensstämma med den senmedeltida perioden. Markanvändningen under tidig- och högmedeltid är dock fortfarande okänd och kan eventuellt vara av annan karaktär och intensitet (Johansson Hervén 1998).
- Kv Trädgården 12, år 1997: En grävning för nytt avlopp och resultaten visade att moränleran framkom vid ett djup av 0,9 m. Kulturlagren på platsen var nedbrutna och innehöll enstaka tegelkross och djurben.
- Öster om kv Trädgården 4-5, år 1956: En brunn av en urholkad ekstam påträffades vid ett ledningsschakt mitt i nuvarande Bankgatan. Övriga iakttagelser inskränkte sig till en uppmätning av den totala kulturlagertjockleken, vilket var ca 1,1 m. Brunnar med skoning av urholkade ekstockar dateras generellt till perioden 1100-1300-tal (Andrén 1980 s 34; Lindh 1977; Blomqvist 1935 s 173ff).
- Kv Ugglan 20, år 1989: Tvärs över Bankgatan genomfördes en schaktövervakning och enligt dokumentationen bestod stratigrafin på platsen av ca 1,5 m "homogen trädgårdsmylla". Inga brunnar, stolphål eller liknande kunde konstateras i moränen, ej heller påträffades några fynd. Österut, på gränsen till kv Ugglan 6, dokumenterades i efterhand ett 6 m² stort schakt som 1987 grävdes utan tillstånd. Stratigrafin i detta visade på ca 2,5 m tjocka kulturlager (Karlsson 2007).

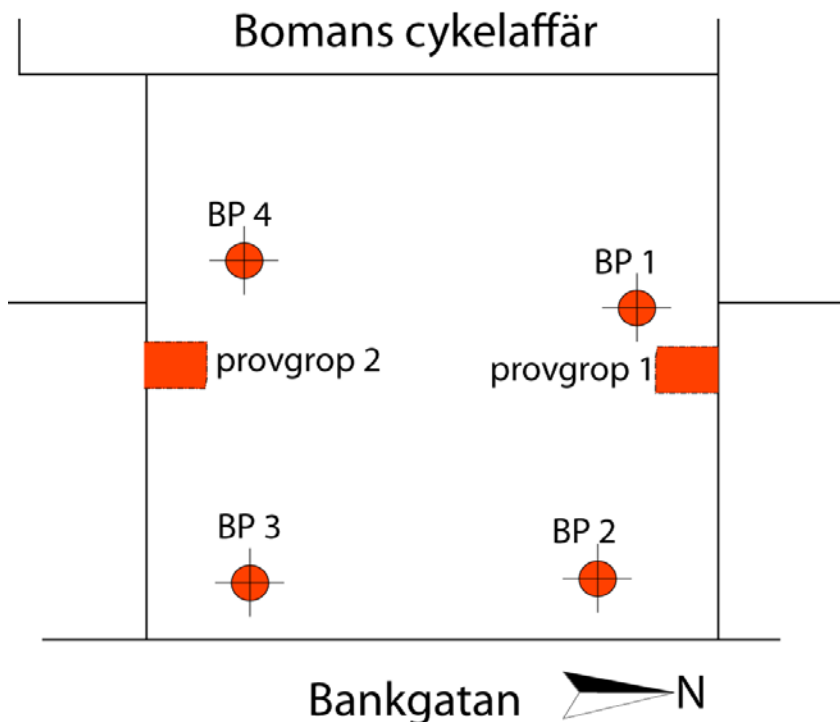
Ekstocksbrunnen som påträffades i nuvarande Bankgatan indikerar att området som motsvarar *nya stan* kom att ingå i stadens bebyggelse senast under högmedeltiden. Stadsvallen, stadens juridiska och fiskala avgränsning under 1300-talet, markerar också att denna del av Lund skall inbegripas i det medeltida stadsområdet. De knapphändiga uppgifterna pekar på att undersökningsområdet varit bebyggt under äldre medeltid, men att det redan under senmedeltid kan ha kommit att bli ett område av staden som i

huvudsak utnyttjats för odlings- och ängsmark, så som det är känt i det eftermedeltida källmaterialet.

En arkeologisk förundersökning genomfördes år 2010, inför planerad nybyggnation på platsen. Den visade att de kvarvarande kulturlagren var framförallt av tidigmedeltida- och sentida datering. Stora ytor var utschaktade i samband med att Nya stan anlades och kvarteret lades ut. De arkeologiska insatserna vid tidigare ingrepp i området har i vissa fall varit mycket begränsade, och de kvarvarande kulturlagren har ett högt kunskapsvärde för förståelse av den sydöstra delen av den medeltida staden (Theliander 2010).



Figur 4. Ragnar Blomqvists sektionsritning från kv Trädgården 4-5, år 1930. Observera att kv Trädgården 11 vid denna tid ingick i en större tomt med nummer 6. Ur Kulturens LA-arkiv.



Figur 5. Plan över de fyra borrhöven och de två provgroparna i kv Trädgården 11, Lund.

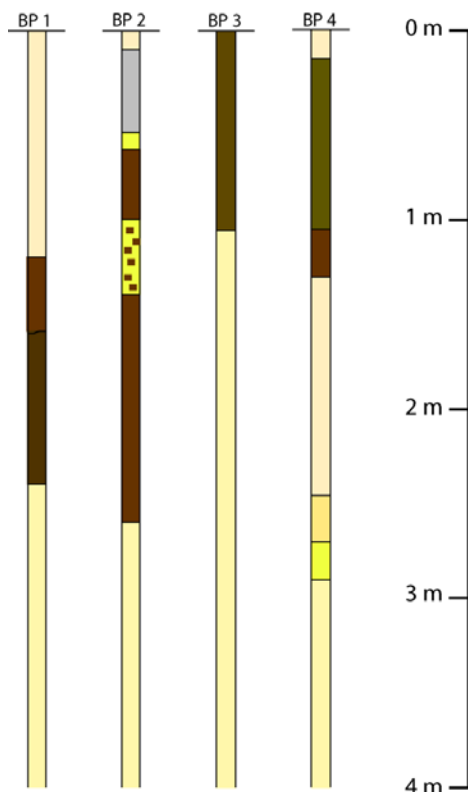
Genomförande och resultat

Inför en nybyggnation i kv Trädgården 11, Lund, genomfördes en geoteknisk undersökning. Den inbegrep 4 borrhövrer och två provgropar, en i norr och en i söder för att se på de omgivande byggnadernas grundläggning.

Borrhövrerna

Borrhövrerna placerades med prov 1 och 2 i den norra delen av ytan, samt prov 3 och 4 i den södra delen av ytan.

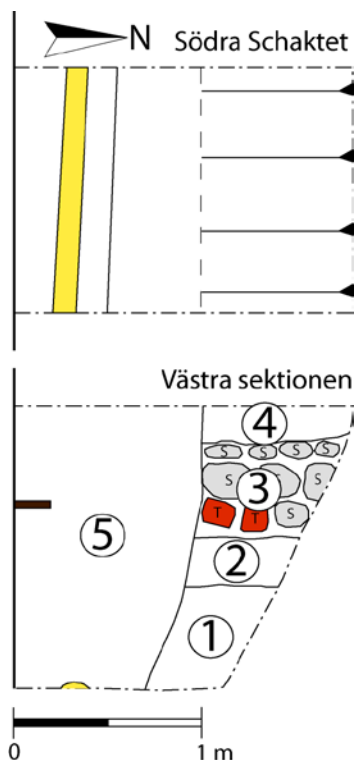
Borrhövr 1 uppvisade sand ned till 1,20 m djup. Därunder brungrå humus, finkornig, fet, fuktig och kompakt med inslag av lerfläckar, trä och träkol. Troligtvis rör det sig om ett odlingslager. Moränleran påträffades vid ett djup av 1,60 m. Borrhövr 1 hade placerats i ett av 2010 års förundersökningsschakt. Borrhövr 2 visade på 0,10 m sand samt bärlager ned till ett djup av 0,64 m. Därunder ett tunt lergolv, och under detta ett odlingslager ned till ett djup av 1,00 m. Under odlingslagret framkom ytterligare en odlingshorisont ned till 1,40 m där moränleran framkom. Borrhövr 3 uppvisade raseringsmaterial ned till 1,05 m djup och därunder gulgrå moränlera. Borrhövr 4 visade överst 0,14 m sand och därunder ett odlingslager ned till 1,05 m djup följt av ytterligare odlingslager. Moränleran påträffades på 1,30 m djup.



Figur 6. Sektionsritning över de fyra borrhövrerna som togs i kv Trädgården 11, Lund. Beskrivning nedan: Borrhövr 1: 0–1,20 m sand; 1,20–1,60 m två olika odlingshorisonter, efterreformatorisk tid och medeltid; 1,60 m gul moränlera; borrhövr 2: 0– 0,10 m sand; 0,10–0,64 m bärlager; 0,64–0,74 m gul lera, troligen ett lergolv; 0,74–1,00 m odlingslager; 1,00–1,40 m två stycken odlingslager; 1,40 m gul moränlera; borrhövr 3: 0–1,05 m raseringsmaterial; 1,05 m gul moränlera; borrhövr 4: 0–0,14 m sand; 0,14–1,05 m odlingslager; 1,05–1,30 m odlingslager; 1,30 m gul moränlera. De gula skikten längre mellan 2 och 3 m är naturliga sand- och grusskikt.

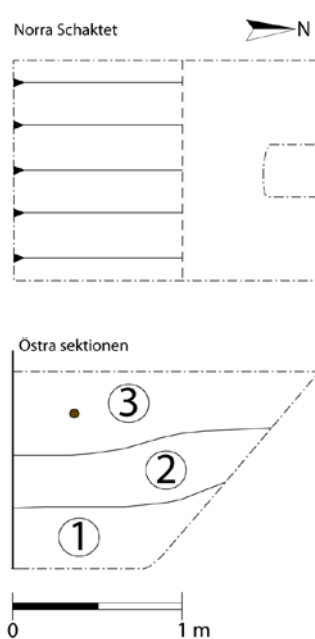
Provgroparna

Den norra provgropen var 1,80 m bred och 1,30 m lång och låg centralt vid den norra grannfastighetens fasad. En mindre yta intill grävdes till 1,50 m djup där grundläggningen till fastigheten var synlig. Moränleran framkom vid ett djup av 1,20 m, däröver ett odlingslager på 0,50 m djup och överst ett raseringslager blandat med humus och bärlager. Den södra provgropen var 1,50 x 2,00 m och uppvisade överst sand och makadam ned till 0,30 m, därunder kullersten och raseringsmaterial ned till 0,70 m. Under det ett odlingslager ned till 0,95 m djup där gul moränlera vidtog.



Figur 7. Det södra schaktet och den västra sektionen i detsamma. Beskrivning nedan:

1. Gul moränlera.
2. Brun humus, grovkornig, mager, torr och lös. Inslag av gult och rött tegelkross, djurben, glas med mera. Odlingslager som använts under lång tid.
3. Kullersten, gårdsplan.
4. Bärlager, singel och makadam
5. Nedgrävning och återfyllning i ett dräneringsschakt.



Figur 8. Det norra schaktet och den östra sektionen i detsamma. Beskrivning nedan:

1. Gul moränlera.
2. Brun humus, grovkornig, mager, torr och lös. Inslag av gult och rött tegelkross, djurben, glas med mera. Odlingslager som använts under lång tid.
3. Raseringslager med humus och bärlager blandat.

Sammanfattning

I samband med en geoteknisk undersökning i kv Trädgården 11, Lund, genomfördes en arkeologisk förundersökning. Den geotekniska undersökningen utfördes i ett sent skede av byggprocessen för att utreda grundläggningsförhållandena på platsen. Den inbegrep 4 borrhoprover och 2 provgropar, en i norr och en i söder för att se på de omgivande byggnadernas grundläggning.

Borrhoprovernas placering var prov 1 och 2 i den norra delen av ytan, samt prov 3 och 4 i den södra delen av ytan. Borrhoproven visade att steril moränlera framkom vid djup av mellan 1,30 och 1,60 m. Däröver bestod stratigrafien av flera odlingshorisonter med dateringar från medeltid upp i 1800-tal. Över odlingslagren fanns bärlager, makadam och grus, som lagts ut för den parkering som under många år funnits på platsen. Provgroparna grävdes för att kontrollera grundläggningen hos husen norr och söder om den aktuella exploateringsytan. I norr framkom moränleran vid ett djup av 1,20 m, över det ett odlingslager och ett raseringslager som troligen har hämtats från en annan plats då den aktuella fastigheten ej varit bebyggd. I söder framkom moränleran vid ett djup av 0,95 m, över det ett odlingslager och raseringsmaterial samt en stensatt yta.

Sammanfattningsvis kan sägas att den geotekniska förundersökningen gav samma bild som den arkeologiska förundersökningen år 2010. Under sentida bärlager och matjord fanns två olika odlingslager där det undre var av mer fossil karaktär, medan det övre hade använts under en mycket lång tid och bar spår av både medeltid och nyare tid.

Administrativa och tekniska uppgifter

Länsstyrelsens beslut, dnr	431-1340-11	Fornlämning nr/art	RAÄ 73:1
Socken/stad	Lund	Socken-/Stadsnr	1298
Landskap	Skåne	Län	Skåne
Kommun	Lund	Trakt/kvarter/fastighet	Kv Trädgården 11
Typ av exploatering	Geoteknisk undersökning		
Uppdragsgivare	Inez Möllers stiftelse		
Typ av undersökning	Arkeologisk förundersökning		
Ansvarig institution	Kulturen		
Fältarbetsledare	Gertie Ericsson		
Övrig personal	-		
Fältarbetstid	2011-04-11–2011-04-12		
Fälttid			
Arkeolog	2 h		
Maskin	-		
Undersökningens omfattning			
Yta	4 borrhov, 2 provgropar		
Kubik	-		
Schaktmeter	-		
Kostnad för arkeologi			
Fältarbete	-		
Rapport	-		
Analys	-		
Övrigt	-		
Summa:	-		
Kostnad övrigt			
Maskiner	-		
Bodar	-		
Övrigt	-		
Summa	-		
Summa, faktisk	-		
Summa, beslutad	Enligt löpande kostnad		
Fyndmaterial (förvaring m.m.)	Inga tillvaratagna fynd		
Arkivmaterial, förvaring	Kulturens LA-arkiv, under fastighetsbeteckningen		
Ritningar, dokumentation	2 planritningar. 3 sektionsritningar i skala 1:20		
Foto	-		
Analyser	-		
Övriga upplysningar	-		

Referenser

- André, A. & Högstedt, C. 1990. *Kartornas Lund*. Gamla Lund, Årsskrift 72, 1990, Lund.
- Andrén, A. 1980. Riksantikvarieämbetet och Statens historiska Museer Rapport, *Medeltidsstaden 26*. Göteborg.
- Andrén, A. 1984. Lund. Tomtindelning, ägostruktur, sockenbildning. RAÄ & SHM rapport *Medeltidsstaden 56*. Stockholm.
- Bevaringskommittén, 1980. *Lunds stadskärna. Bevaringsprogram. Vårfru rote*. Lund.
- Blomqvist, R. 1935. Brunnar och vattenledningar i Lund under äldre tider. *Kulturens årsbok 1935*.
- Carlquist, G. 1924. *Lund på 1690-talet, 2 – Krafts och Vårfru rotar*. Skrifter utgivna av föreningen Det Gamla Lund VI. Lund.
- Johansson Hervén, C. 1998. *Kv Trädgården 10, Lund. Arkeologisk förundersökning 1997*. Arkeologiska arkivrapporter från Lund, nr 63. Kulturen, Lund.
- Karlsson, M. 2007. *Kv Ugglan 20, Lund. Arkeologisk förundersökning 1989*. Arkeologiska arkivrapporter från Lund, nr 238. Kulturen, Lund 2007.
- Lindh, J. 1977. *Medeltida brunnar i Lund*. Seminarieuppsats vid Arkeologiska institutionen vid Lunds Universitet.
- Theliander, C. 2010. *Kv Trädgården 11, Lund. Arkeologisk förundersökning 2010*. Arkeologiska arkivrapporter från Lund, nr 373. Kulturen, Lund.

I serien arkeologiska arkivrapporter från Lund har utgivits:

2012

-
Nr 408 Kv Saluhallen 1, Lund. Arkeologisk förundersökning 2012. Ivan Balic.
Nr 409 Kv Myntet 29, Lund. Arkeologisk förundersökning 2012. Jan Kockum.
Nr 410 Kv Katedralskolan 8, Lund. Arkeologisk förundersökning 2011. Gertie Ericsson.
Nr 411 Kv Paradis 37 & 38, Lund. Arkeologisk förundersökning 2011. Gertie Ericsson.
Nr 412 Kv Bytarebacken 31, Lund. Geoteknisk provborrning 2011. Gertie Ericsson.
Nr 413 Dalby kyrkas kyrkogård, Dalby socken, Lunds kommun. Arkeologisk förundersökning 2010. Gertie Ericsson.
Nr 414 Kv Rundkyrkan 1, fornlämning nr 93, Södra Sandby socken, Lunds kommun. Geoteknisk provborrning 2010. Gertie Ericsson.
Nr 415 Kv Saluhallen 1, Mårtenstorget, Lund. Arkeologisk förundersökning 2010-2012. Claes Theliander.
Nr 416 Stora Råby 34:6, fornlämning nr 10 i Stora Råby socken, Lunds kommun. Arkeologisk förundersökning 2009-2010. Adam Bolander.
Nr 417 Hoby 19:2 och Hoby 24:2, fornlämning nr 31 i Västra Hoby socken, Lunds kommun. Arkeologisk förundersökning 2009-2010. Adam Bolander och Gertie Ericsson.
Nr 418 Kv Paradis 56, Lund. Arkeologisk förundersökning 2012. Ivan Balic.
Nr 419 Kv Brunius 16, Lund. Arkeologisk förundersökning 2010. Gertie Ericsson.
Nr 420 Kv Garvaren 20, Lund. Geoteknisk provborrning 2011. Gertie Ericsson.
Nr 421 Kv Tegnér 2, Lund. Arkeologisk förundersökning 2011. Gertie Ericsson.
Nr 422 Innerstaden 2:1 och 3:32, Lund. Arkeologisk förundersökning 2010. Gertie Ericsson.
Nr 423 Kv Gernandtska lyckan 19, Lund. Arkeologisk förundersökning 2009. Gertie Ericsson.
Nr 424 Kv Maria Magle 9, Lund. Geoteknisk undersökning 2012. Gertie Ericsson.
Nr 425 Kv Agardh 9, Lund. Arkeologisk förundersökning 2012. Nicklas Kronroth.
Nr 426 Botan M17:504, Lund. Arkeologisk förundersökning 2012. Aja Guldåker.
Nr 427 Kv Tegnér 1, Lund. Arkeologisk förundersökning 2012. Aja Guldåker.
Nr 428 Kv Gernandtska lyckan 19, Lund. Arkeologisk förundersökning 2010-2012. Aja Guldåker.
Nr 429 Kv Maria Magle 9, Lund. Arkeologisk förundersökning 2012. Aja Guldåker.
Nr 430 Stora Råby 36:18, fornlämning nr 10 i Stora Råby socken, Lunds kommun. Arkeologisk förundersökning 2012. Aja Guldåker.
Nr 431 Kv Maria Magle 9, Lund. Arkeologisk förundersökning 2012. Aja Guldåker.
Nr 432 Flyinge 22:40, Fornlämning 80,81 i Södra Sandbys socken, Lunds kommun. Arkeologisk förundersökning 2012. Aja Guldåker.
Nr 433 Kv Toppen 1-2, Lund. Geoteknisk undersökning 2012. Nicklas Kronroth.
Nr 434 Kv Paradis 60, Lund. Arkeologisk förundersökning 2012. Aja Guldåker.
Nr 435 Kv Paradis 61, Lund. Geoteknisk undersökning 2012. Gertie Ericsson.
Nr 436 Hardeberga 22:1, fornlämning nr 25 i Hardeberga socken, Lunds kommun. Arkeologisk förundersökning 2012. Aja Guldåker.
Nr 437 Kv Winstrup 11, Lund. Arkeologisk förundersökning 2012. Aja Guldåker.
Nr 438 Kv Carl Holmberg 3, Lund. Arkeologisk förundersökning 2012. Aja Guldåker.
Nr 439 Kv Myntet 29, Lund. Arkeologisk förundersökning 2012. Aja Guldåker.

Arkeologiska arkivrapporter från Lund har övergått i serien Kulturmiljörapporter fr.o.m. 2013.

I serien Kulturmiljörapporter har utgivits:

2013

- 2013:1 Kv Billegården 21, Lund. Geoteknisk undersökning 2012. Gertie Ericsson.
2013:2 Kv Apotekaren 11 (fd 9), Lund. Geoteknisk undersökning 2012. Gertie Ericsson.
2013:3 Ventlinge 44:1, Mörbylånga kommun. Antikvarisk medverkan 2012-13. Henrik Borg.
2013:4 Stora Råby 34:7, fornlämning nr 10 i Stora Råby socken, Lunds kommun. Arkeologisk förundersökning 2012. Jan Kockum.
2013:5 Kv Saluhallen1, Lund. Arkeologisk förundersökning 2011-2012. Ivan Balic.
2013:6 Innerstaden 2:1 - Krafts torg och Kungsgatan, Lund. Arkeologisk förundersökning 2012. Nicklas Kronroth.
2013:7 Stora Råby 34:7/väg 887, Lund. Arkeologisk förundersökning 2012. Nicklas Kronroth
2013:8 Innerstaden 2:1 – Clemenstorget, Lund. Arkeologisk förundersökning 2012. Nicklas Kronroth.
2013:9 Kv Sjöjungfrun 11, Trelleborg. Arkeologisk förundersökning 2010. Claes Theliander.
2013:10 Kv Repslagaren 29, Lund. Geoteknisk undersökning 2013. Gertie Ericsson.
2013:11 Kv Svaneluckykan m. fl. Lund. Förundersökning 2012. Ivan Balic.
2013:12 Kv Döbeln 2 och 3, Lund. Geoteknisk undersökning 2013. Gertie Ericsson.
2013:13 Nöbbelöv 22:1, fornlämning nr 24 i Norra Nöbbelövs socken, Lunds kommun. Arkeologisk förundersökning 2012. Nicklas Kronroth.
2013:14 Kv Södertull 10 och 30, Lund. Geoteknisk undersökning 2011-2012. Gertie Ericsson.
2013:15 Kv Trädgården 11, Lund. Geoteknisk undersökning 2011. Gertie Ericsson.