

KULTUREN



Nöbbelev 22:1

fornlämning nr 24 i Norra Nöbbelevs socken,
Lunds kommun, Skåne
Arkeologisk förundersökning 2012

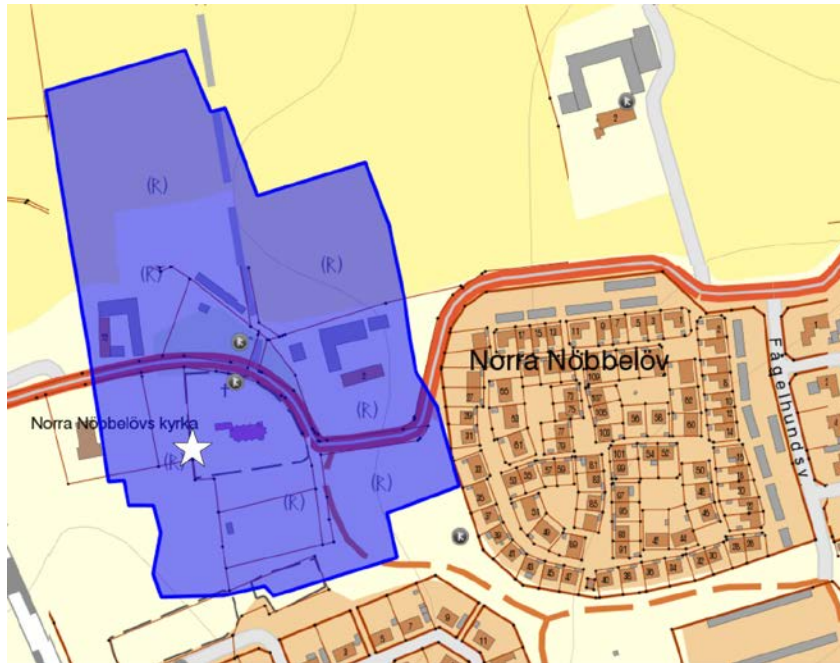
KULTURMILJÖRAPPORT 2013:NR 13

NICKLAS KRONROTH

KULTURHISTORISKA FÖRENINGEN FÖR SÖDRA SVERIGE

Innehåll

Inledning.....	3
Fornlämningsmiljö	3
Tidigare arkeologiska iakttagelser.....	5
Genomförande och resultat	6
Schakt del östvästlig riktning	8
Schakt del, nordsydlig riktning	8
Sammanfattning	9
Administrativa och tekniska uppgifter.....	10
Referenser	11
Bilagor	12
1. Planritning	12
2. Sektionsritningar.....	13



Figur 1. Fornlämningen Nöbbelöv 22:1 – Norra Nöbbelövs kyrkogård (blå markering) med aktuellt undersökningsområde markerat med stjärna.

Inledning

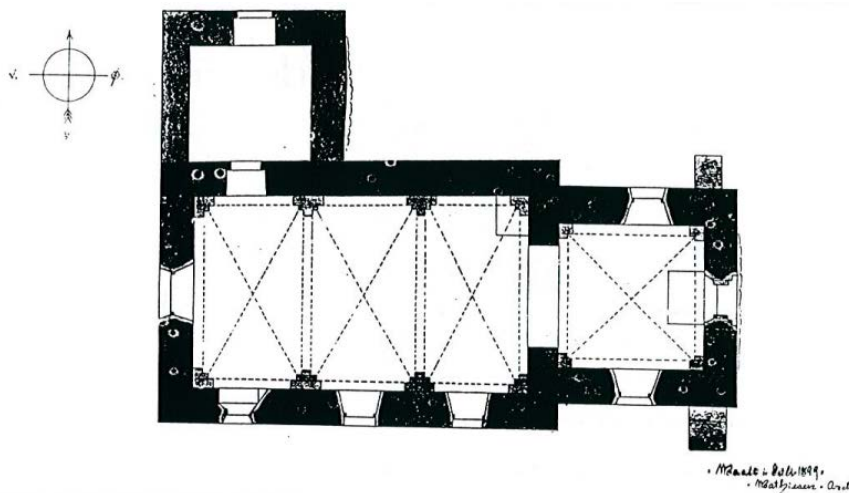
Med anledning av att en tillgänglighetsanpassning, i form av en ramp, skulle göras inom fastigheten Nöbbelöv 22:1, fornlämning nr 24 i Norra Nöbbelövs socken i Lunds kommun, genomfördes en arkeologisk förundersökning. Lunds kyrkliga samfällighet ansökte om att göra ingrepp i undermark dold fast fornlämning. Ärendet utfördes enligt Länsstyrelsens beslut (lst dnr 431-13829-12).

Fornlämningens miljö

Den första kända omnämmandet av Norra Nöbbelöv som by är från år 1209 då fru Inge Britte Litle överlät en gård till Lunds domkyrka, *Nyböle vid Lund* (Lindeberg 1980 s 17). Byn har kallats vid många namn genom tiden; Nible, Nöbile och Nöbble, innan byn på 1900-talets början fick namnet Norra Nöbbelöv. Nöbbelöv räknas som ett "oäkta" lövnamn. I dess ursprungliga form, Nyböle, är betydelsen "nybygge" och är betydligt yngre än de "äkta" lövnamnen (Pamp 1988 s 71). Utifrån de äldre kartorna över byn framgår det att byns gårdar låg på båda sidorna om en uttorkad bäck och att sträckningen var nordsydlig. Byn bestod av 11 gårdar under 1500-talet och 1600-talet, dock fanns även en halv gård till och ett gathus på 1600-talet. Storskiftet i Nöbbelöv genomfördes 1772-1774 och enskiftet föreslogs 1816. I och med skiftena förändrades bystrukturen drastiskt och enbart 4 gårdar låg kvar i byn medan övriga flyttades ut (Stadsarkitektkontorets bebyggelseinventering).

Norra Nöbbelövs medeltida kyrka antas ha byggts under 1100-talet. Den bestod av flera delar; ett mindre romanskt långhus, ett senromanskt rakt avslutat kor med ett torn samt

ett vapenhus. Långhuset var byggt med sandstenskvader medan koret var uppfört av tegel. Vapenhuset däremot var byggt med gråsten och sandsten (Wienberg 1985-91). I slutet av 1800-talet revs kyrkan och en ny kyrka började ta form. Medeltidskyrkan inklusive inventarier dokumenterades av arkitekt Mathiesen och A Hauberg vid Nationalmuseum i Köpenhamn. En del fotografier togs och det gjordes även en planritning över kyrkans utformning. Den nuvarande kyrkan är byggd i nygotisk stil och invigdes 1901. Förhållandet mellan lägena för den nuvarande och den medeltida kyrkans utbredning var tidigare, innan slutundersökningen 1995, osäker. De båda kyrkorna antogs ha haft samma utbredning och att den nuvarande kyrkan byggdes på dess medeltida föregångares grundmurar. Yttermåttarna för de båda kyrkorna är snarlika, där den medeltida kyrkan hade måtten 8 x 18 m och den nygotiska efterföljaren har måtten 9 x 19 m. Under den arkeologiska undersökningen 1995 påträffades grundmurar till den medeltida kyrkan alldeles söder och väster om den nuvarande kyrkan. En del av den tidigare kyrkans nordmurar för skeppet och koret ligger dock under den nuvarande kyrkan (Rönn 1995 s 30). Kyrkogården tros ha varit i bruk under tiden för den medeltida kyrkan och är det fortfarande. Brukningstiden skulle således vara över 800 år (Rönn 1995 s 3-4).



Figur 2. Planritning över Norra Nöbbelövs kyrka, utförd av arkitekt Mathiesen. Nationalmuseum i Köpenhamn 1899 (Carelli 1994).

I Norra Nöbbelöv finns flera registrerade fornlämningar. De flesta är förhistoriska som inkluderar stenåldersfyndplatser och gravhögar. De medeltida fornlämningarna kännetecknas framförallt av Norra Nöbbelövs bytomt (nr 24) och medeltida boplatzlämningar (nr 21) som daterats till 1200-1300-tal. På universitetsplatsen i Lund finns en runsten som hämtats från Norra Nöbbelövs nu rivna kyrkomur. Runstenen är troligen vikingatida och runstenstexten lyder *Tuve reste denna sten över Unom sin strid- (eller färd) kamrat* (Lindeberg 1980 s 12). Under en arkeologisk undersökning väster om Norra Nöbbelövs kyrka påträffades en massgrav som inkluderade människoben och fynd av sporrar och uniformsknappar som tolkas härröra från slaget vid Lund (Rönn 1995).

Tidigare arkeologiska iakttagelser

Det har utförts ett par undersökningar i närheten av Norra Nöbbelövs kyrka. Nedan följer ett urval av de undersökningar som gjorts.

- 1975. I samband med schaktningsarbeten för avloppsledningar ca 150 m SO om Norra Nöbbelövs kyrka utfördes en arkeologisk förundersökning. Sammanlagt undersöktes 5 anläggningar; 1 större nedgrävning, 2 mindre nedgrävningar, 1 ugnsanläggning och 1 stenskott stolphål. Den stora nedgrävningen tolkades som ett misslyckat försök till en brunnsgrävning som fylldes igen strax efter tillkomsten. Det påträffades bland annat keramik av yngre svartgods, glaserat rödgods och stengods i fyllningen. Vidare påträffades även 2 nycklar av järn, 1 bultlåsnöckel och en kroknyckel. Fyllningen har daterats till sent 1200-tal/1300 tal (Persson och Nilsson 1975).
- 1994. Under en arkeologisk förundersökning på Norra Nöbbelövs kyrkogård togs 3 schakt upp alldeles norr om kyrkan och 1 schakt väster om kyrkan. Nedgrävningar i steril mark som tolkats som gravar påträffades, ett par stolphål, lösfynd i form av keramikskärvor av vikingatida/tidig medeltida karaktär samt 1 kniv av järn framkom även (Carelli 1994).
- 1995. En förundersökning på Norra Nöbbelövs kyrkogård utfördes. Under förundersökningen framkom 89 gravar, lösfynd av keramik från vikingatid/tidig medeltid, 1 nedgrävning och stolphål. Det påträffades inga spår av den medeltida kyrkan såsom raserings- eller byggnadsrester, men däremot fann man lämningar från tiden före kyrkogården. Lämningsarna utgjordes av 4 stolphål som tolkats som rester efter ett vikingatida/tidig medeltida hus. Skärvor av Östersjökeramik påträffades i ett av stolphålen och indikerar en vikingatida/tidig medeltida bebyggelse (Rönn 1995).
- 1995. En slutundersökning på Nöbbelövs bytomt. Undersökningsschaktet drogs från församlingshemmets västra sida, rundade huset i söder och knöts ihop med VA-schaktet som gick längs husets östra långsida. Schaktet fortsatte sedan genom trädgården mot en trappa vid kyrkogången. Ett kulturlager påträffades som var det enda spåret efter gård nr 6, korpralsbostället, som finns med på skifteskartor från 1816 och 1828. Det påträffades även en förmodad grustäkt och stolphål som inte kunde knytas till några specifika byggnader. Det framkom en massgrav med människoben och fynd av sporrar och uniformsknappar. Graven tolkades som en massgrav för soldater efter slaget vid Lund. Intill den gamla kyrkans norra grundmur fanns ytterligare en grav som troligen kan härröra från slaget vid Lund. Individerna som begravdes har tolkats som en officer då individen inte begravts i massgraven utan fått en egen begravning. Vid undersökningen påträffades även en del av grundmuren till den tidigare kyrkan. Inga raseringslager från den medeltida kyrkan påträffades men mycket av materialet tros ha återanvänts till bygget av församlingshuset (Rönn 1995).
- 2008. En medeltida silverskatt (RAÄ 31), som daterats till slutet av 1200-talet, påträffades inom Norra Nöbbelövs medeltida bytomt (RAÄ 24). Fyndplatsen låg på en åker nära kyrkan och platsen omkring silverskattens belägenhet undersöktes arkeologiskt (Anglert och Stark 2009).

Genomförande och resultat

Med anledning av en tillgänglighetsanpassning, och det planerade byggandet av en handikappramp utfördes en arkeologisk förundersökning på Norra Nöbbelövs kyrkogård. Ett L-format schakt grävdes i den sydvästra delen av kyrkogård. Schaktet, som grävdes mellan två gravplatser i sydväst, grävdes mot väster för att sedan göra en 90 gradig sväng mot norr efter ca 13,00 m. Schaktet grävdes grunt i den allra östligaste delen och mätte enbart 0,10 m djupt. Schaktnivån sluttade sedan jämnt ned till den västra delen och mätte där 0,45 m från marknivån. Dock bör tilläggas att det höjdmässigt skiljer sig markant mellan den östra och västra sidan. Schaktet var 13,00 m långt, 2 m brett och varierade mellan 0,10-0,50 m djupt från nuvarande marknivå.



Figur 3. Schaktets utbredning är markerat med rosamålade pinnar. Församlingsgården i bakgrunden till höger. Fotografiet är taget från öster.



Figur 4. Norra Nöbbelövs kyrka med sträckningen för schaktet i östvästlig riktning. Fotografiet är taget från väster.



Figur 5. Norra Nöbbelövs kyrka med schaktets sydvästra hörn i höger nederkant. Schaktet ligger i vinkel och fortsätter mot vänster. Fotografiet är taget från väster.

Schaktdel östvästlig riktning

Den östra delen av schaktet karakteriserades av sentida matjordslager och fyllningslager i nedgrävningar för ledningar. Det framkom stenar, som också syntes i norrsektionen, ca 5,50 m från schaktgränsen i öster. Stenarna har troligtvis ingått i en murkonstruktion som haft samma sträckning som den relativt nysatta buxbomshäcken som omger kyrkogården idag. Samma företeelse kan ses ca 4,00 m västerut där 4 större stenar påträffades under matjordslagret i sträckning med den västra häcken. Båda murarna tolkas som sentida. Inga äldre kulturlager kunde skönjas utan lagren bestod av matjordslager. I fyllningslagret till ledningsnedgrävningen påträffades flera människoben. Troligtvis har människobenen grävts upp under tidigare ledningsschaktning och sedan lagts ned i återfyllnadsmassorna. Människobenen lämnades tillbaka till kyrkogårdsförvaltningen för återbegravning på kyrkogården.



Figur 6. Schaktet i nordsydlig riktning. Kyrkogården ligger till vänster om fotografiet som är taget från norr.

Schaktdel, nordsydlig riktning

Längst i söder bestod lagren av mörkbruna humuslager. Lagren har tolkats som matjordslager som ackumulerats över tid på platsen. I häcksträckningen mot väster återfanns ett par större stenar på ca 0,40 m djup. Troligen har det funnits en mur som löpt mot väster i samma sträckning som den relativt nyplanterade avenbokshäcken som finns där idag. Muren är troligen sentida.

Längst i nordväst påträffades ett kulturlager under ett matjordslager. Kulturlagret bestod av ett ljusbrunt kalkrikt lager av lera med inslag av sand och sten. Det var väldigt kompakt och i fält tolkades kulturlagret först som gårdsplan på grund av dess

kompakthet och utbredning. Gårdsplanen skulle kunna ha tillhört den gård som legat mellan nuvarande församlingshemmet och kyrkogården som finns på en karta från år 1827, omnämnd som gård nr 6, *korpralsbostället* (Rönn 1995 s 22). Men lerhalten var hög och det kan vara olämpligt att ha en gårdsplan av lera då det troligen inte är lättskött under regniga perioder. Mer troligt är att det rör sig om ett lergolv till någon form av hus eller skjul, som förvisso också kan ha tillhört gården ovan. Inga fynd framkom i lagret. Den sterila undergrunden har i tidigare undersökningar, alldeles i närheten av aktuell schaktning, mätts till 0,50 m under nuvarande marknivå (Rönn 1995 s 22).

En alternativ tolkning är att kulturlagret tillkommit som fundament i samband med byggandet av den yttre kyrkogårdsmuren. Kulturlagret skulle i så fall vara sentida.

Sammanfattning

I samband med en tillgänglighetsanpassning, och byggandet av en handikappramp på Norra Nöbbelövs kyrkogård utfördes en arkeologisk förundersökning. Under schaktningen framkom sentida murrester, ett kulturlager och människoben. Murresterna påträffades i den östra delen av schaktet i samma sträckning som nuvarande buxbomshäck, som troligen är planterad i den tidigare inre kyrkogårdsmurens sträckning. Murrester framkom även i västra delen av schaktet, dels i östvästlig sträckning mot församlingsgården och dels i nordsydlig sträckning runt kyrkogården. Båda murarna tolkas som sentida.

I den norra delen av schaktet framkom ett kulturlager som tolkats som lergolv. Inga fynd framkom i kulturlagret och därmed kan det inte dateras.

Människobenen som framkom under schaktningen låg inte *in situ* utan framkom i ett fyllningslager efter tidigare schaktning för en elledning. De återlämnades till kyrkan för återbegravning inom kyrkogården.

Administrativa och tekniska uppgifter

Länsstyrelsens beslut, dnr	431-13829-12	Fornlämning nr/art	RAÄ 24
Socken/stad	Lund	Socken-/Stadsnr	Norra Nöbbelöv
Landskap	Skåne	Län	Skåne
Kommun	Lund	Trakt/kvarter/fastighet	Nöbbelöv 22:1
Typ av exploatering	Tillgänglighetsanpassning		
Uppdragsgivare	Lunds Kyrkliga Samfällighet		
Typ av undersökning	FU		
Ansvarig institution	Kulturen		
Fältarbetsledare	Nicklas Kronroth		
Övrig personal	-		
Fältarbetstid	2012-12-03—2012-12-04		
Fälttid			
Arkeolog	9 h		
Maskin	-		
Undersökningens omfattning			
Yta	45 m ²		
Kubik	12 m ³		
Schaktmeter	24 m		
Kostnad för arkeologi			
Fältarbete	8 h x 650 SEK = 5200 SEK		
Rapport	8 h x 650 SEK = 5200 SEK		
Analys	-		
Övrigt	-		
Summa:	10 400 SEK		
Kostnad övrigt			
Maskiner	-		
Bodar	-		
Övrigt	-		
Summa	-		
Summa, faktisk	10 400 SEK		
Summa, beslutad	Enligt löpande kostnad		
Fyndmaterial (förvaring m.m.)	Inga fynd tillvaratogs		
Arkivmaterial, förvaring	Kulturens LA-arkiv under fastighetsbeteckningen		
Ritningar, dokumentation	2 planritningar: 1 i skala 1:100 och 1 i skala 1:20, 3 sektionsritningar; 1 i skala 1:100 och 2 i skala 1:20		
Foto	9 digitala fotografier		
Analys	-		
Övriga upplysningar	-		

Referenser

Anglert, M och Stark, K. 2009. Myntskatten i Norra Nöbbelöv, UV Syd rapport 2009:3.

Carelli, P. 1994. Norra Nöbbelövs kyrkogård, Arkeologisk förundersökning 1994. *Arkeologiska arkivrapporter från Lund nr 5*. Kulturen, stadshistoriska avdelningen, Lund.

Lindeberg, G. 1980. En bok om Norra Nöbbelöv. Lund.

Pamp, B. 1988. Skånska orter och ord. Malmö

Persson, J. och Nilsson, T. 1975. Redogörelse för arkeologisk undersökning utförd i Norra Nöbbelöv i Lund 1975. Kulturens stadshistoriska avdelnings A-arkiv. Kulturen, Lund

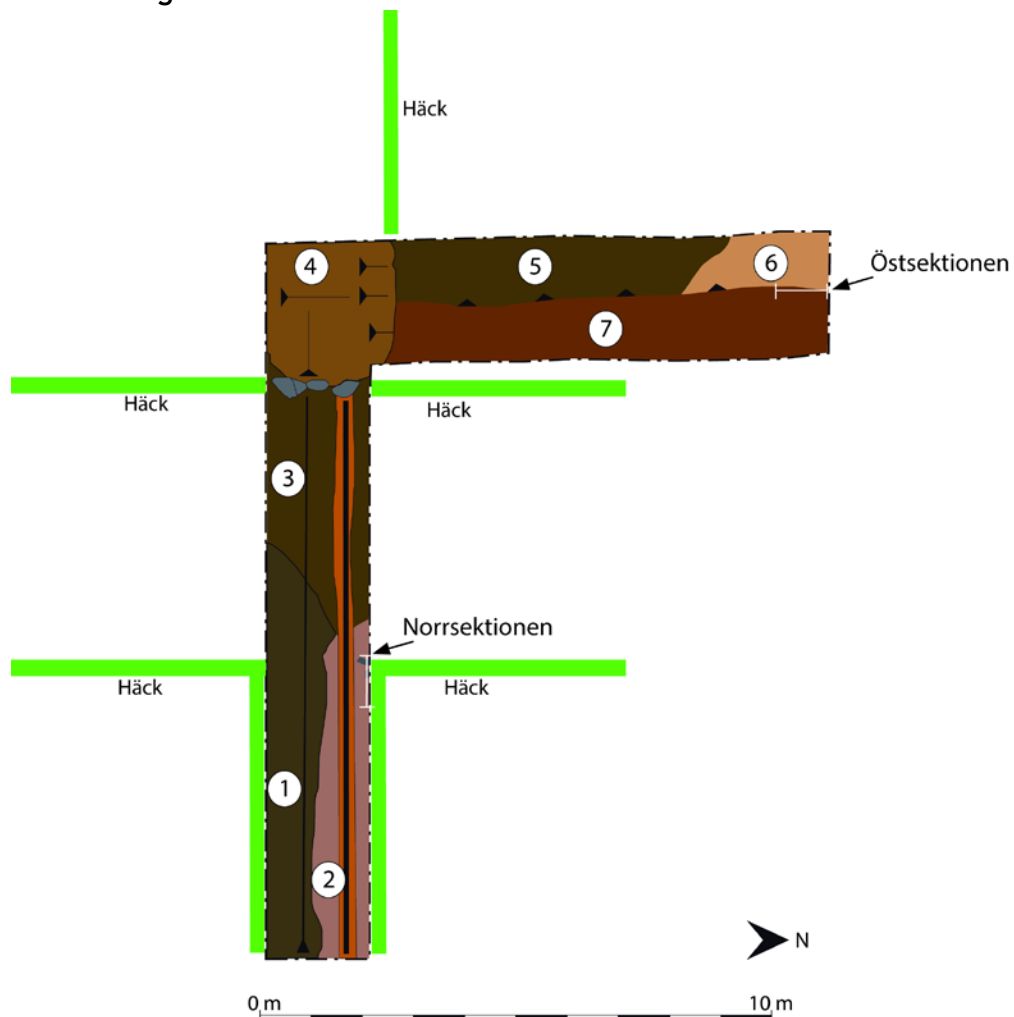
Rönn, V. 1995. Norra Nöbbelövs kyrkogård, Arkeologisk undersökning i 2 delar: Del 1: januari 1995, Del 2: juni 1995. *Arkeologiska rapporter från Lund, nr 11*. Kulturen Lund.

Stadsarkitektkontorets bebyggelseinventering av Norra Nöbbelöv, Lunds kommun. Kopia i stadshistoriska avdelningens B-arkiv, Kulturen Lund.

Wienberg, J. 1985-91. Danmarks middelalderlige kirker. Registrering på kartotekskort. Jes Wienberg, Lund.

Bilagor

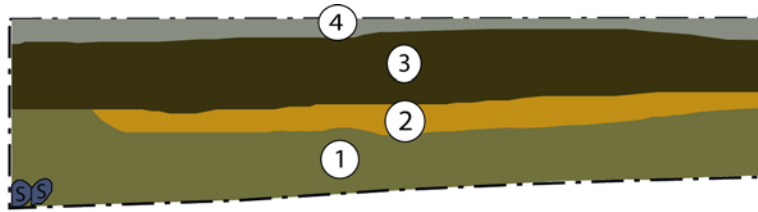
1. Planritning



Figur 7. Planritning över schaktet.

1. Utjämningslager. Mörkbrunt humuslager med inslag av lera, kalk, modernt tegel, tegelkross, kalkbruk och småsten. Lagret har karaktären av raseringslager men har här förts på för att jämna av ytan för att sedan lägga över singel. Det är möjligt att det tidigare legat en grav på platsen som återfyllts med sentida massor.
2. Fyllningslager. Sandigt humus som använts för att fylla igen en sentida nedgrävning för telekabel.
3. Utjämningslager/ matjord. Brun humus med inslag av kalkbruk, tegelkross och småsten. Relativt homogent lager med få komponenter.
4. Matjord. Mörkbrun humus med inslag av enstaka träkol annars relativt homogent lager.
5. Äldre matjord. Mörkbrun humus med inslag av enstaka träkol. Lagret påminner om lager 4, dock något mörkare i färgen. Väderleken kan ha spelat roll, då det grävdes djupare i lager 5.
6. Lergolv, Lera med inslag av sand, småsten, träkol, kalk och kalkbruk. Kulturlagret var finkornigt, fett, torrt och kompakt.
7. Matjord.

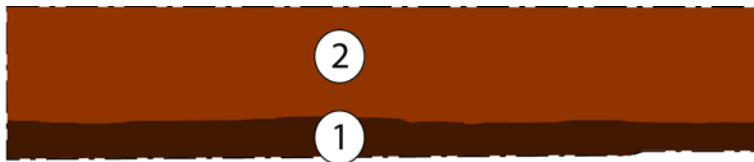
2. Sektionsritningar



0 m 1 m

Figur 8. Sektionsritning, norrsektionen (se planritning, figur 7, för placering i schaktet).

1. Matjord. Mörkbrun humus med inslag av kalk, träkol och tegelkross. Jorden var finkornig, halvfet, torr och kompakt.
2. Gruslins/fyllningslager. Grusen har tillkommit efter att man fyllt igen nedgrävningen för telekabel.
3. Fyllningslager/utjämningslager. Brun humus som lagts på efter telekabelnedgrävningen.
4. Grus/singel. Singelgrus som tillkommit som gångyta.



0 m 1 m

Figur 9. Sektionsritning, östsektionen (se planritning, figur 7, för placering i schaktet).

1. Lergolv. Lera med inslag av sand och sten. Jorden innehöll träkol, kalk och kalkbruk och var finkornig, torr, mager och mycket kompakt.
2. Matjord.

I serien arkeologiska arkivrapporter från Lund har utgivits:

2012

-
- Nr 405 Kv Studenten 6, Lund. Arkeologisk förundersökning 2012. Aja Guldåker.
Nr 406 Kv Absalon 5, Arkeologisk förundersökning 2012. Jan Kockum.
Nr 407 Wilses trädgård på Spydebergs prästgård. Arkeologisk förundersökning 2011. Aja Guldåker.
Nr 408 Kv Saluhallen 1. Lund. Arkeologisk förundersökning 2012. Ivan Balic.
Nr 409 Kv Myntet 29, Lund. Arkeologisk förundersökning 2012. Jan Kockum.
Nr 410 Kv Katedralskolan 8, Lund. Arkeologisk förundersökning 2011. Gertie Ericsson.
Nr 411 Kv Paradis 37 & 38, Lund. Arkeologisk förundersökning 2011. Gertie Ericsson.
Nr 412 Kv Bytarebacken 31, Lund. Geoteknisk provborring 2011. Gertie Ericsson.
Nr 413 Dalby kyrkas kyrkogård, Dalby socken, Lunds kommun. Arkeologisk förundersökning 2010. Gertie Ericsson.
Nr 414 Kv Rundkyrkan 1, fornlämning nr 93, Södra Sandby socken, Lunds kommun. Geoteknisk provborring 2010. Gertie Ericsson.
Nr 415 Kv Saluhallen 1, Mårtenstorget, Lund. Arkeologisk förundersökning 2010-2012. Claes Theliander.
Nr 416 Stora Råby 34:6, fornlämning nr 10 i Stora Råby socken, Lunds kommun. Arkeologisk förundersökning 2009-2010. Adam Bolander.
Nr 417 Hoby 19:2 och Hoby 24:2, fornlämning nr 31 i Västra Hoby socken, Lunds kommun. Arkeologisk förundersökning 2009-2010. Adam Bolander och Gertie Ericsson.
Nr 418 Kv Paradis 56, Lund. Arkeologisk förundersökning 2012. Ivan Balic.
Nr 419 Kv Brunius 16, Lund. Arkeologisk förundersökning 2010. Gertie Ericsson.
Nr 420 Kv Garvaren 20, Lund. Geoteknisk provborring 2011. Gertie Ericsson.
Nr 421 Kv Tegné 2, Lund. Arkeologisk förundersökning 2011. Gertie Ericsson.
Nr 422 Innerstaden 2:1 och 3:32, Lund. Arkeologisk förundersökning 2010. Gertie Ericsson.
Nr 423 Kv Gernadtska lyckan 19, Lund. Arkeologisk förundersökning 2009. Gertie Ericsson.
Nr 424 Kv Maria Magle 9, Lund. Geoteknisk undersökning 2012. Gertie Ericsson.
Nr 425 Kv Agardh 9, Lund. Arkeologisk förundersökning 2012. Nicklas Kronroth.
Nr 426 Botan M17:504, Lund. Arkeologisk förundersökning 2012. Aja Guldåker.
Nr 427 Kv Tegné 1, Lund. Arkeologisk förundersökning 2012. Aja Guldåker.
Nr 428 Kv Gernadtska lyckan 19, Lund. Arkeologisk förundersökning 2010-2012. Aja Guldåker.
Nr 429 Kv Maria Magle 9, Lund. Arkeologisk förundersökning 2012. Aja Guldåker.
Nr 430 Stora Råby 36:18, fornlämning nr 10 i Stora Råby socken, Lunds kommun. Arkeologisk förundersökning 2012. Aja Guldåker.
Nr 431 Kv Maria Magle 9, Lund. Arkeologisk förundersökning 2012. Aja Guldåker.
Nr 432 Flynge 22:40, Fornlämning 80,81 i Södra Sandbys socken, Lunds kommun. Arkeologisk förundersökning 2012. Aja Guldåker.
Nr 433 Kv Toppen 1-2, Lund. Geoteknisk undersökning 2012. Nicklas Kronroth.
Nr 434 Kv Paradis 60, Lund. Arkeologisk förundersökning 2012. Aja Guldåker.
Nr 435 Kv Paradis 61, Lund. Geoteknisk undersökning 2012. Gertie Ericsson.
Nr 436 Hardeberga 22:1, fornlämning nr 25 i Hardeberga socken, Lunds kommun. Arkeologisk förundersökning 2012. Aja Guldåker.
Nr 437 Kv Winstруп 11, Lund. Arkeologisk förundersökning 2012. Aja Guldåker.
Nr 438 Kv Carl Holmberg 3, Lund. Arkeologisk förundersökning 2012. Aja Guldåker.
Nr 439 Kv Myntet 29, Lund. Arkeologisk förundersökning 2012. Aja Guldåker.

Arkeologiska arkivrapporter från Lund har övergått i serien Kulturmiljörapporter fr.o.m. 2013.

I serien Kulturmiljörapporter har utgivits:

2013

- 2013:1 Kv Billegården 21, Lund. Geoteknisk undersökning 2012. Gertie Ericsson.
2013:2 Kv Apotekaren 11 (fd 9), Lund. Geoteknisk undersökning 2012. Gertie Ericsson.
2013:3 Ventlinge 44:1, Mörbylånga kommun. Antikvarisk medverkan 2012-13. Henrik Borg.
2013:4 Stora Råby 34:7, fornlämning nr 10 i Stora Råby socken, Lunds kommun. Arkeologisk förundersökning 2012. Jan Kockum.
2013:5 Kv Saluhallen1, Lund. Arkeologisk förundersökning 2011-2012. Ivan Balic.
2013:6 Innerstaden 2:1 - Krafts torg och Kungsgatan, Lund. Arkeologisk förundersökning 2012. Nicklas Kronroth.
2013:7 Stora Råby 34:7/väg 887, Lund. Arkeologisk förundersökning 2012. Nicklas Kronroth
2013:8 Innerstaden 2:1 - Clemenstorget, Lund. Arkeologisk förundersökning 2012. Nicklas Kronroth.
2013:9 Kv Sjöjungfrun 11, Trelleborg. Arkeologisk förundersökning 2010. Claes Theliander.
2013:10 Kv Repslagaren 29, Lund. Geoteknisk undersökning 2013. Gertie Ericsson.
2013:11 Kv Svaneluckykan m. fl. Lund. Förundersökning 2012. Ivan Balic.
2013:12 Kv Döbeln 2 och 3, Lund. Geoteknisk undersökning 2013. Gertie Ericsson.
2013:13 Nöbbelöv 22:1, fornlämning nr 24 i Norra Nöbbelövs socken, Lunds kommun. Arkeologisk förundersökning 2012. Nicklas Kronroth.

Tidigare nummer kan rekvideras från Kulturen, Kulturmiljöavdelningen

Telefon: 046-350406

E-post: arkeologi@kulturen.com